




AJUNTAMENT DE SANT BOI DE LLOBREGAT




# Red Urbal 7

## Sistema de información para la Gestión Urbana

### - Diagnóstico local -

El·laboració:  
**Servei d'Informació de base i Planificació**

**Novembre 2004**



## Introducción

## Objetivos

## Metodología


## Información

## Conclusiones

## Y ahora que?

### URBAL 7

En esta fase del proyecto se ha realizado el diagnóstico de la información que es necesario hacer accesible para mejorar el conocimiento del municipio que tienen los diferentes agentes que intervienen en su territorio.



## Introducción

## Objetivos

## Metodología

## Información

## Conclusiones


## Y ahora que?

### Objetivo General

Identificar la información cualitativa, cuantitativa y gráfica disponible y necesaria en el municipio.

### Objetivos específicos

- Identificar la información útil y básica existente, tanto elaborada como en fuentes primarias
- Identificar la información útil y básica demandada, tanto elaborada como en fuentes primarias.
- Identificar agentes y fuentes implicadas, internas y externas a la organización.
- Identificar destinatarios y sus necesidades.
- Identificar formas de difusión.
- Conocer y publicar el catalogo de la información y sus características (**metadatos**)



## Introducción

## Objectivos

## Metodologia

## Información

## Conclusions

## Y ahora que?

### Creación de la Base de Datos

Recoge las informaciones y indicadores necesarios para la gestión municipal y sus características. (Estado, formato, disponibilidad,...) ●

### Entrevistas agentes implicados

18 Entrevistas donde se ha inventariado:

- Informaciones necesarias.
  - Fuentes de información.
  - Úso de las informaciones.
- 

### Creación inventario en entorno web

<http://62.81.190.11/urbal/index.html>

### Diagnóstico

Diagnóstico de la información recogida.



Introducción

Objetivos

Metodologia

Información

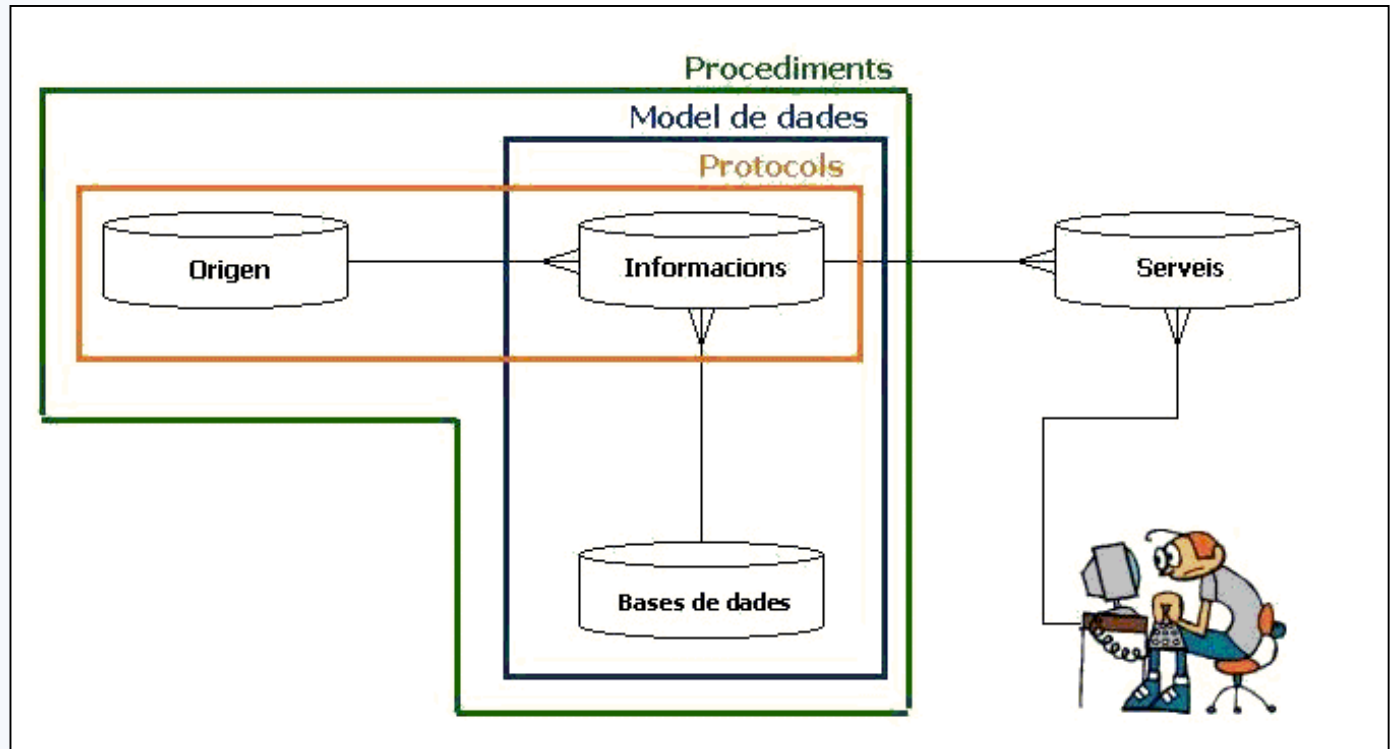
== Diseño ==

Estado información

Conclusiones

Y ahora que?

### Disseño funcional





Introducción

Objetivos

Metodología

Información

Diseño

Estado información

Conclusiones

Y ahora que?

Informaciones: 159

Indicadores: 31

Existentes: 107

- Disponibles: 70

- No disponibles: 47

No existentes: 52

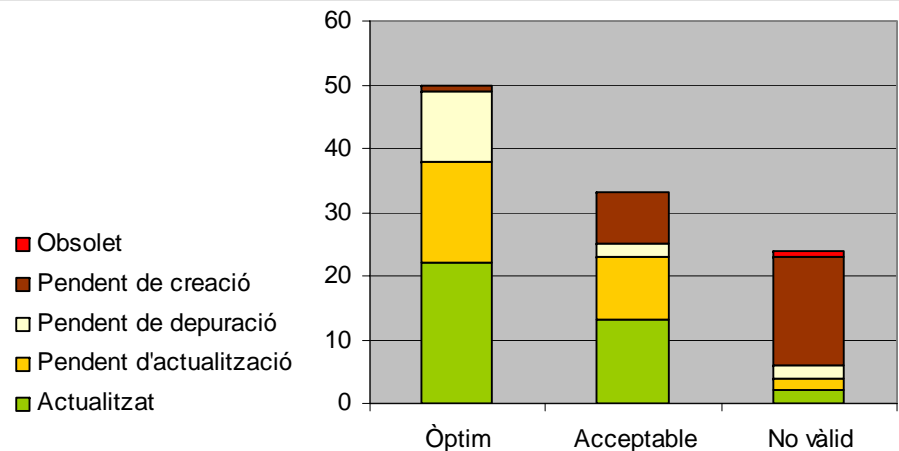
### Informaciones




### Grado de elaboración según el estado de actualización

-El grado de elaboración de una información indica la capacidad de ser utilizada. (interoperabilidad).

-Para ver si una información pueda ser incorporada al sistema se ha de tener en cuenta su estado de actualización.





Introducción

Objetivos

Metodología

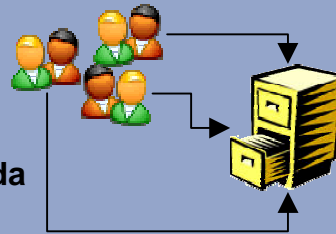
Información

Conclusiones

Y ahora que?

### INFORMACIÓN

Información compartida



Estándares



Accesibilidad




Inquietud en la gestión de la Via Pública

**Metadatos** (datos fiables y de calidad)

### TECNOLOGIA

Herramienta en entorno web



Herramientas Interoperables



Compartir información



Dotar de herramientas a las fuentes de información, evitar las que no permitan compartir información

### ACUERDOS

Ayuntamiento

- Nuevos protocolos.
- Formalizar existentes.



Externos

- Estender el modelo actual de convenios de colaboración.



Establecer plazos de actualización coherentes

### USUARIOS




S IGU = beneficios

Ceder información



Recibir información



Introducción

Objetivos

Metodología

Información

Conclusiones

Y ahora que?

== Diseño ==

Implementación

- Diseño y desarrollo de las herramientas
- Definir el plan de implantación y iniciar su ejecución
- Asegurar la recepción de información




Concretar plazos de  
actualización



Establecer nuevos  
convenios i protocolos

- Consolidar y complementar la base de datos del presenta proyecto como herramienta de apoyo en el seguimiento de los acuerdos y de difusión de las características de las informaciones.





## Introducción

## Objetivos

## Metodología

## Información

## Conclusiones

## Y ahora que?


Diseño

== Implementación ==

- **Desarrollar una herramienta piloto que, permita iniciar los ciclos de formación y aporte un efecto demostrativo del potencial del proyecto.**
- **Seleccionar y formar al grupo inicial de usuarios en la utilización de la herramienta para que a su vez difundan el uso en sus ámbitos de gestión.**
- **Organización de los seminarios dirigidos a agentes locales, para dar a conocer la experiencia, los resultados obtenidos y buscar su implicación en el desarrollo futuro del proyecto.**
- **Continuar las acciones para la obtención de las informaciones necesarias que no sea posible incorporar en el marco del proyecto actual.**
- **Mantener abierto el proyecto a fin de incorporar cualquier nueva información o funcionalidad que se considere necesaria.**
- **Trasladar a internet las informaciones de interés para los ciudadanos y otros agentes externos. Implementar servicios y herramientas para facilitar procesos participativos.**



AJUNTAMENT DE SANT BOI DE LLOBREGAT



# Red Urbal 7

## Sistema de información para la Gestión Urbana

### - Diagnóstico local -

El·laboració:  
**Servei d'Informació de base i Planificació**

**Novembre 2004**



Introducción

Objectivos

Metodologia

Información

Conclusions

Y ahora que?

The screenshot shows a software window titled 'inventario'. It contains several configuration fields and sections:

- Grouping:** 'Agrupación' is set to 'Medio ambiente' and 'Código Detalle' is '45'.
- Detail:** 'Detalle' is 'Actividades económicas'. 'Existente' is checked, and 'Disponible' is unchecked.
- Access Type:** 'Tipo inf' is 'Gráfico y Alfa-num', 'Formato' is 'Tabla', and 'Origen' is 'Coressa (empresa p...'.
- Status:** 'Estado' is 'Pendiente de creación', 'Ámbito ref' is 'Dirección postal', and 'Interlocutor' is 'Debora'.
- Update:** 'Actualización' is 'No hay' and 'Elaboración' is 'No válido'.
- Access Configuration:** 'Interlocutor' is 'Luisa Simon', 'Interesa' is checked, and 'Dispone' is unchecked. 'Tipo de acceso' is 'Temático' and 'Frecuencia de acceso' is 'Mucha'.
- Usage:** A text area contains 'Consulta temàtica: serveis sanitaris, hotels, pensions, restaurants, benzineres, veterinaris, farmàcies...'.
- Observations:** An empty text area for notes.
- Navigation:** At the bottom, there are navigation controls showing 'Registro: 1 de 8' and 'Registro: 1 de 13 (Filtrado)'.





Introducción

Objetivos

Metodología

Información

Conclusions

Y ahora que?

## *Lista interlocutores*

### *Área*

Acción Ciudadana

Alcaldía

CLAUS SA

Comunicación y Participación

Diseño y Promoción de ciudad

Economía y Hacienda

Información de Base y Planificación

Medio Ambiente

Oficina Municipal de Atención al Público

Servicios de Ciudad y Seguridad Ciudadana

### *Nº Departamentos*

8

2

1

3

6

1

2

5

1

3

